

Przy tym domu także bokiem
Szlak zielony wije się
Idź tym szlakiem różnym krokiem,
Aż do schodków zbliżysz się

Tu 24 stopnie
na dół pokierują Cię
Toń jeziora z rzęsą wodną
w słońcu tutaj mieni się

Idź przed siebie zgodnie z szlakiem
Mnóstwo pokrzyż sparzy Cię
Nie zastaniaj się kubrakiem
Cała frajda właśnie w tym

Idąc, biegnąc, maszerując
Do mosteczku dotrzesz wnet
Przejść przez niego rzecz konieczna,
by Opactwo ujrzeć w tle

Pokontempluj dłuższą chwilę
sielski obraz ten
Po czym zawróć, wejdź po schodkach
I zatrzymaj się

Gdy przez ramię w prawo spojrzysz
Wnet maleńką ścieżkę dojrzyysz
Grube drzewa jej pilnują,
Trochę cienia gwarantują

Idziesz rażno wśród zieleni
Po Twojej prawej toń się mieni
To jezioro - Czaple się nazywa
Na nim latem żółty grązel pływa

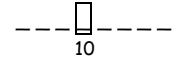
Wąsko, ślisko coraz bardziej
Nie martw się, bo jesteś twardzieli
Już niedługo, już za rogiem
Przed Paryża staniesz progiem

Z Jeziołem Czapla się żegnamy
W lewo na kapliczkę spoglądamy
Na niej napis jest wyryty
I ufundowania cel jej skryty

Z pamiątkowej tablicy informacje zbieramy
I nazwisko fundatora: _ _ _ _ _ odczytamy

Dalej idziesz już przez Paryż
Sieciechowski, nie francuski

Idź do ronda, spójrz na prawo
A spotkasz kolejną kapliczkę ciekawą
Obejdź ją szybko dookoła,
A znajdziesz rodowe nazwisko żony fundatora:



Przejdź ostrożnie przez ulicę
I do Rynku skieruj się,
A po prawej Twojej stronie
Stary budynek z filarami znajdzie się

Przedwojenną ma historię
Pocztą kiedyś był
Data na nim bardzo ważna: 193 _ _ _ _ _
2

Zainterесuj się nim

Na środku rynku kapliczka stoi
Zatrzymać się przy niej dziś przystoi
Kto napis odczyta, ten od razu powie
Że ufundowali ją _ _ _ _ _
7

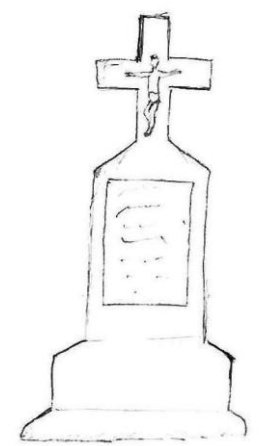
W lewo od kapliczki zobaczysz trzy domy
Skieruj się na pierwszy, ten od lewej strony
Podejdź nieco bliżej, gdy Cię kto zapyta,
by datę odczytać, co w szczycie wybita

Opuszczamy rynek
widząc w tle kapliczkę
A z prawej mijamy
gminną biblioteczkę

Tam, gdzie pierwszeństwa znak
Po prawej jest pusty plac
Do wojny bożnica tu stała,
która żydowską gminę skupiała

Przystan przed Matką Boską
Przeczytaj, jak z troską
dzieci prosimy,
by się ich domy nigdy nie spaliły

Popatrz w prawo na ulicę
Poznasz dalszą okolicę -
gdzie szeregiem stoją domy
szczytem do drogi każdy ustawiony



Przez furtkę we włości Wawrzyńca wejdiesz progi
i na placu zobaczysz stary grób ubogi.

Wśród choinek kamień biały
Ku pamięci _ _ _ _ _ powstały
16

To pamiątka z bólu zrodzona
Matce _ _ _ _ _ poświęcona
9 5

XV-wieczny dzwon w dzwonnicy
Najstarszy jest w okolicy
I po dziś dzień swoim brzmieniem
Wzywa na codzienne modlenie

Przed kościołem stań w zadumie
Styl baroku olśni Cię
Z góry Matka _ _ _ _ _ patrzy czujnie,
3

więc zachowaj godnie się

Skieruj oczy w lewą stronę
Dom ceglany ujrzyysz tam
Na nim dumny napis Paryż
Dalszą drogę wskazać ma



Niech zapamięta Twoja główka,
że to tzw. ulicówka
Niegdyś biegł tędy gościnniec
Co prowadził na Zwoleń, Lublin i Zwierzyniec

Dziś asfaltem wylany,
Kiedyś trakt ten był
6

Bo Sieciechów z tego znany,
Że w brukowaniu był wyspecjalizowany

Takie kocie łby zobaczysz
do dzisiaj na wiejskich podwórkach
Na przykład w obejściu tym
Pod sześćdziesiątką czwórka

Wzdłuż ulicy dalej dzielnie maszeruj,
I na dawny wygon swe spojrzenie skieruj
Dziś to ulica Południowa
Co do grodu prowadzi, gdzie Sieciech panował

Dażysz prosto szosy skrajem
Aż dostrzeżesz dom z numerem
z trzech cyfr złotych ułożony.
Stać przed mapą urzeczony -

Na kamieniu skarb złożony!
W głębi dzbana przyduszony
Bo tu izba
1 12

Ekspozycja jest w niej śliczna

Wpisz hasło 16-literowe
i wszystko gotowe:

<input type="text"/>	<input type="text"/>	<input type="text"/>	<input type="text"/>	<input type="text"/>	<input type="text"/>	<input type="text"/>	<input type="text"/>	<input type="text"/>	<input type="text"/>	<input type="text"/>	<input type="text"/>	<input type="text"/>	<input type="text"/>	<input type="text"/>
1	2	3	4	5	6	7	8	9	10	11				
	<input type="text"/>	<input type="text"/>	<input type="text"/>	<input type="text"/>	<input type="text"/>	<input type="text"/>	<input type="text"/>	<input type="text"/>	<input type="text"/>	<input type="text"/>	<input type="text"/>	<input type="text"/>	<input type="text"/>	<input type="text"/>
	12	13	14	15	16									

Na Ciebie już czeka!


Zachodź śmiało, skłoń się nisko
Nie zaskoczy Cię tu pies
W dawnej szklarni izba blisko,
A w niej skarbów mnóstwo jest

Wnet się zjawi Pan dostojny,
O donośnym pięknym głosie
On opowie Ci historię

I do izby Cię zaprosi

To kasztelan Sieciechowa
Człek to skromny, bogobojny
On pamięta dzieje grodu
Czas budowy, okres wojny

Miejsce na skarb:



Opracowali:

Teresa Bogumił, Magda Domagała, Małgorzata Fedas,
Krzysztof Florys, Barbara Gontarek, Cezary Iwańczuk,
Edmund Kordas, Stanisław Kowalczyk, Sławomir Łowczak,
Renata Maj, Justyna Marek, Edward Mich, Zbigniew Pacholik,
Sabina Semeniuk, Stefan Siek

Opiekun wyprawy:

Izba historyczna Stefana Sieka

w Sieciechowie

Czasopismo Kozienickie „OKO”

www.oko.kozienice.com.pl

www.szlakbursztynowy.pl



Quiz jest rozwijany na
Zigłonych Szlakach – Greenways
przez Fundację Partnerstwo
dla Środowiska

www.fpds.pl

www.greenways.pl



Quest – wyprawa odkrywców Sieciechowskie historie

Wyprawa po skarb przybliży nam historię tej miejscowości,
która utraciła prawa miejskie w 1869 roku, po powstaniu
stęgniowym. W średniowieczu odbywały się tu liczne
jarmarki, a w pobliżu po dziś dzień stoi klasztor
pobenedyktynski w Opaetwie.

Sieczehów położony jest w powiecie kozienickim, na
południu woj. mazowieckiego. Leży w pobliżu Wisły, nad
południowym Jeziorem Czaplę. Większe okolice miasta
to Dęblin na wschodzie i Kozienice na zachodzie.

Łagodny dojazd do Sieciechowa, zarówno samochodem,
jak i bussem, zapewniają drogi krajowe nr 79 i 48. Parking
i przystanek znajdują się na rynku sieciechowskim.

Trasa rozpoczyna się na rynku przy tablicy z mapą gminy.
Podczas wędrowki Twoim zadaniem będzie ułożenie hasła
z ukrytych na trasie liter i dotarcie do skarbu.

Czas przejścia: 50 min.

Stojąc przed tablicą sieciechowskiej gminy,
Nie zapomnij zgłębić historii tej krainy
Dowiesz się, że osada niegdyś miastem była,
A nazwę swą zawdzięcza rodowi palatyna

Popatrz też jak biegną gminy granice,
które wyznaczają piękne okolice -

Na północy prowadzi swe wody,
11 4
Południe, to Park Krajobrazowy
15 14

Niegdyś gród Sieciecha nieopodal był,
a teraz władcy urzędują w budynku innym,
który na mapie samotny odnajdziesz
Spójrz, czy wokół siebie go znajdziesz

Do odnalezionego budynku bezpiecznie spaceruj,
Oczywiście przez „zebrę” kroki swe pokieruj!
To tutaj urzęduje Wójt i Gminy,
8

Wspólnie doglądając dóbr sieciechowskiej dziedziny

Spójrz w lewo, tam w oddali kolejny punkt na trasie,
to kościół parafialny w całej swojej krasie.